





Dossier d'enquête publique portant sur le projet de création du Périmètre de Protection et de mise en valeur des Espaces Agricoles et Naturels Pérurbains (PENAP) de la Plaine des Chères et Coteaux.

Sources : BD Topo© IGN 2014 - BD Parcellaire © IGN 2014

Légende

-  Périmètre de protection
-  Limite parcellaire
-  Limite de section cadastrale
-  Zone bâtie

